

odůvodnění územního plánu Doňov

koordinační výkres

limity, nositelé limitů a další limitující skutečnosti

- elektrická stanice
- elektrické vedení vysokého napětí
- elektrické vedení velmi vysokého napětí
- ochranné pásmo elektrizační soustavy
- plynovod VVTL
- ochranné pásmo plynovodu
- bezpečnostní pásmo plynovodu
- bezpečnostní pásmo technologického objektu plynu
- stanice katodové ochrany
- katodová ochrana plynovodů včetně ochranného pásma
- vodovod včetně ochranného pásma
- komunikační vedení včetně ochranného pásma
- kanalizace včetně ochranného pásma
- železniční dráha
- ochranné pásmo železniční dráhy
- území archeologických nálezů II. kategorie
- vzdálenost 50 m od okraje lesa
- vodní plocha - skutečná vodní hladina - informativní jev
- vodní tok - informativní jev
- nemovitá kulturní památka
- ochranné pásmo silnic
- ochranné pásmo letiště s výškovým omezením staveb
- ostatní pozemní komunikace - informativní jev
- zranitelná oblast - celé řešené území
- ochranné pásmo leteckého koridoru ČR-MO - celé řešené území
- migračně významné území - celé řešené území
- území archeologických nálezů III. kategorie - celé řešené území

Legenda

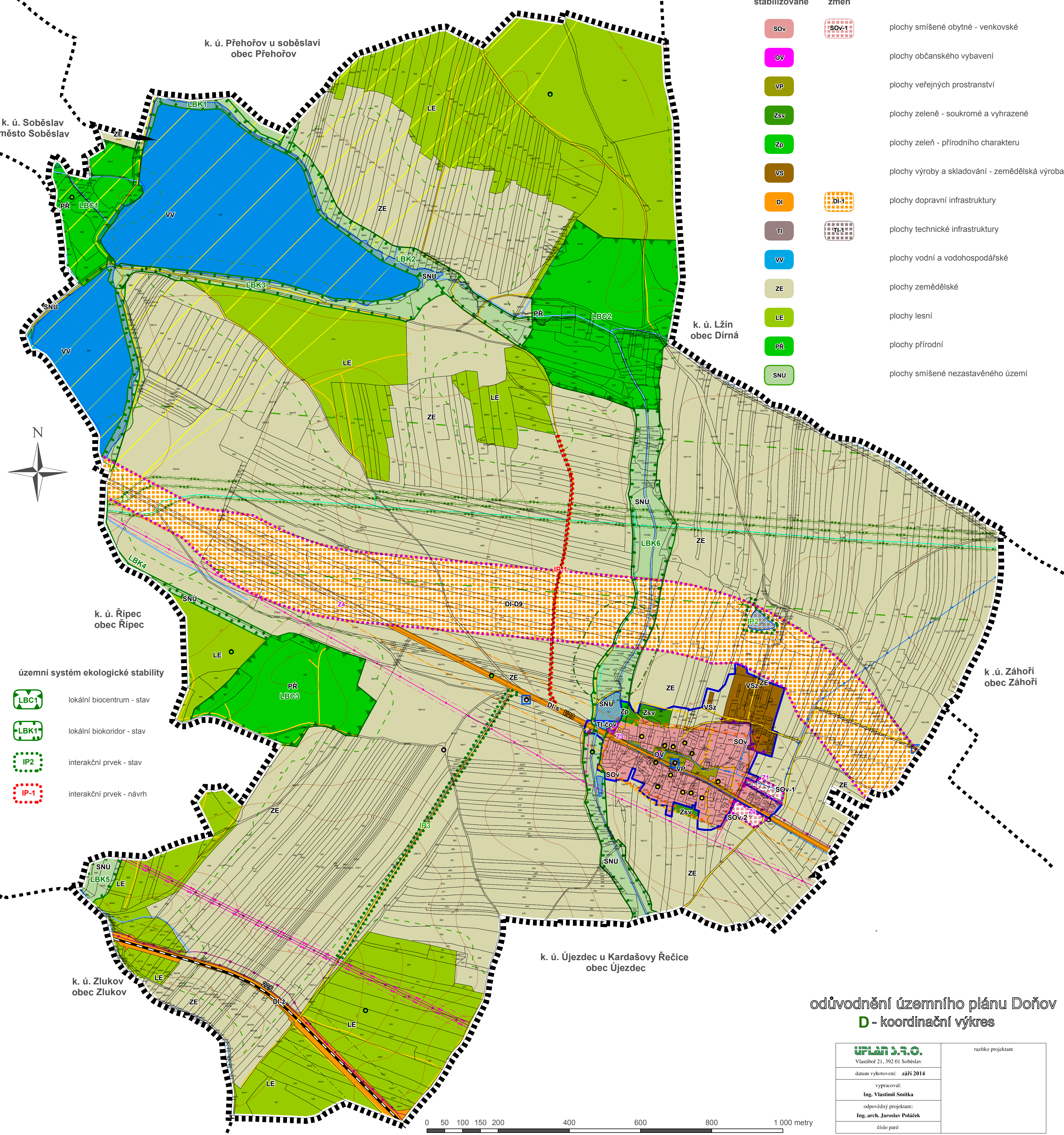
- hranice katastrálního území
- řešené území
- zastavěné území k 1. 5. 2013
- zastavitelná plocha
- maximální hranice negativních vlivů
- urbanisticky hodnotný prostor
- architektonické hodnoty
- menší sakrální stavby a ostatní drobné významné stavby a hodnoty
- prvky zeleně v území
- DI-s dopravní infrastruktura - silniční
- DI-ž dopravní infrastruktura - železniční
- -čov čistírna odpadních vod
- 023 označení silnice
- 235 označení železnice

plochy stabilizované

- SOv
- OV
- VP
- Zsv
- Zp
- VS
- DI
- TI
- VV
- ZE
- LE
- PŘ
- SNÚ

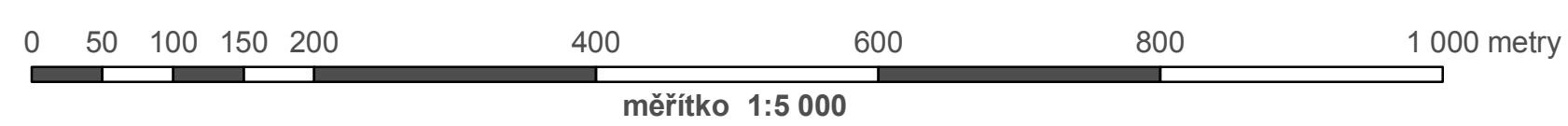

plochy změn

- SOv-1 plochy smíšené obytné - venkovské
- OV plochy občanského vybavení
- VP plochy veřejných prostranství
- Zsv plochy zeleně - soukromé a vyhrazené
- Zp plochy zeleně - přírodního charakteru
- VS plochy výroby a skladování - zemědělská výroba
- DI-1 plochy dopravní infrastruktury
- TI-1 plochy technické infrastruktury
- VV plochy vodní a vodohospodářské
- ZE plochy zemědělské
- LE plochy lesní
- PŘ plochy přírodní
- SNÚ plochy smíšené nezastavěného území



územní systém ekologické stability

- LBC1 lokální biocentrum - stav
- LBC1* lokální biokoridor - stav
- IP2 interakční prvek - stav
- IP-1 interakční prvek - návrh



odůvodnění územního plánu Doňov

D - koordinační výkres

UPLAN S.R.O. Vlastibůf 21, 392 01 Soběslav	rašítko projektant
datum vyhotovení: září 2014	
vypracoval: Ing. Vlastimil Smitka	
odpovědný projektant: Ing. arch. Jaroslav Poláček	
číslo paré:	