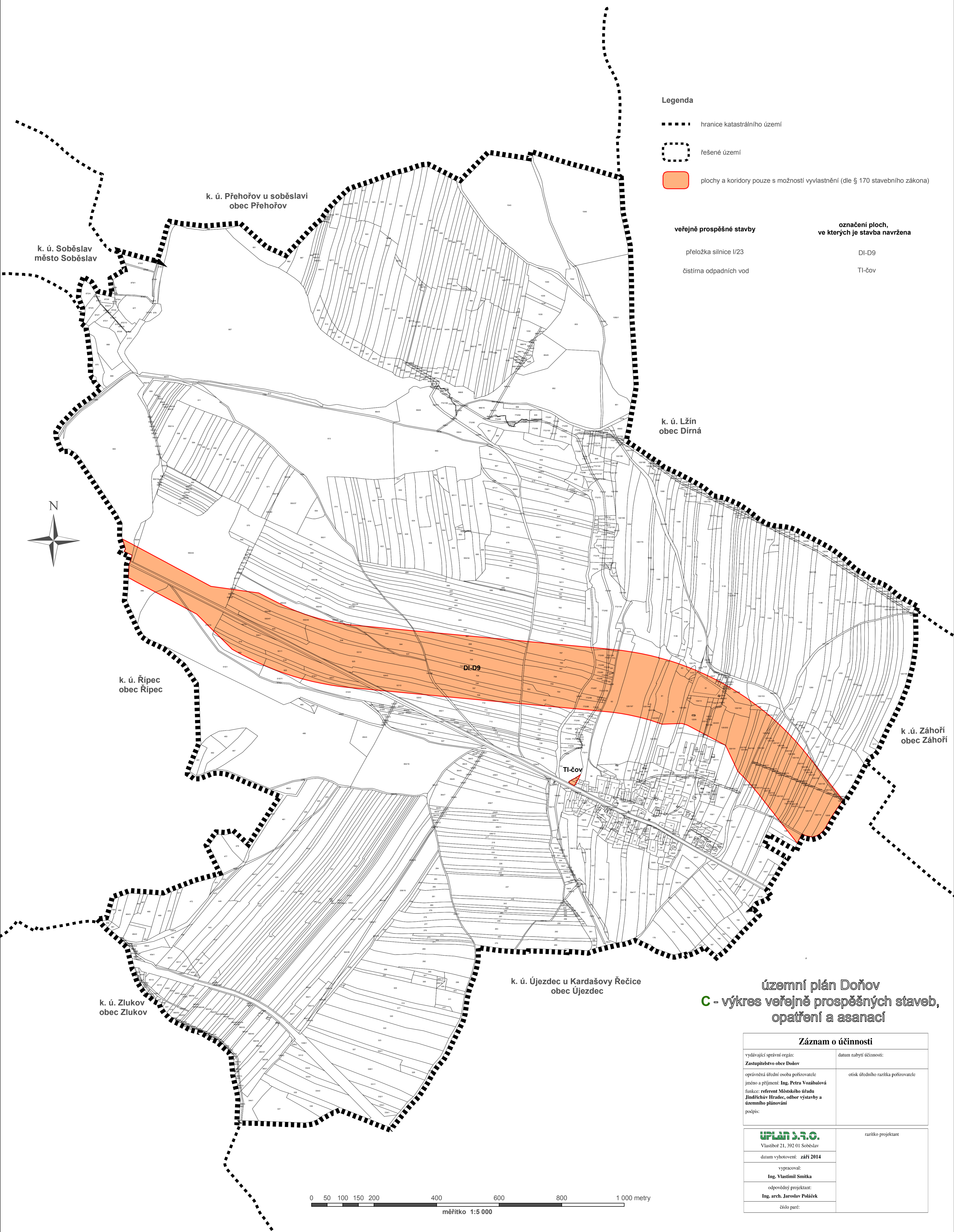





územní plán Doňov

výkres veřejně prospěšných staveb, opatření a asanací



Legenda

-  hranice katastrálního území
-  řešené území
-  plochy a koridory pouze s možností vyvlastnění (dle § 170 stavebního zákona)

veřejně prospěšné stavby

- přeložka silnice I/23
- čistírna odpadních vod

označení ploch, ve kterých je stavba navržena

- DI-D9
- TI-čov

územní plán Doňov C - výkres veřejně prospěšných staveb, opatření a asanací

Záznam o účinnosti	
vydávající správní orgán: Zastupitelstvo obce Doňov	datum nabytí účinnosti:
oprávněná úřední osoba pořizovatele jméno a příjmení: Ing. Petra Vozábalová funkce: referent Městského úřadu Jindřichův Hradec, odbor výstavby a územního plánování podpis:	otisk úředního razítka pořizovatele
UPLAN s.r.o. Vlastibor 21, 392 01 Soběslav	razítko projektant
datum vyhotovení: září 2014	
vypracoval: Ing. Vlastimil Smitka	
odpovědný projektant: Ing. arch. Jaroslav Poláček	
číslo paré:	

